










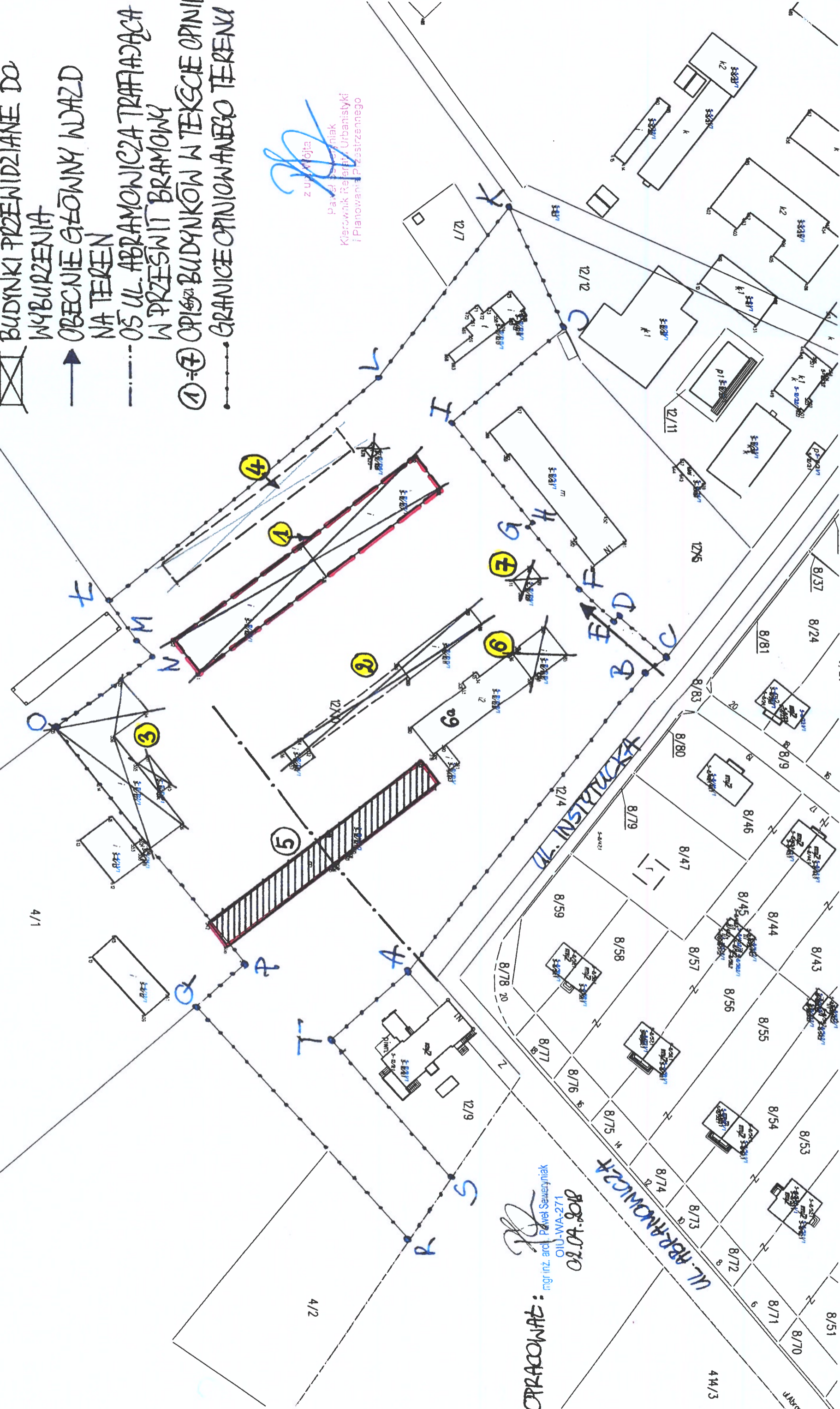


ZAŁĄCZNIK DO OPINII WOCSTA GMINY JABŁONNA  
 ZNAK UPP. 672A.5.48.2018 Z DNIA 02.07.2018

**LEGENDA:**

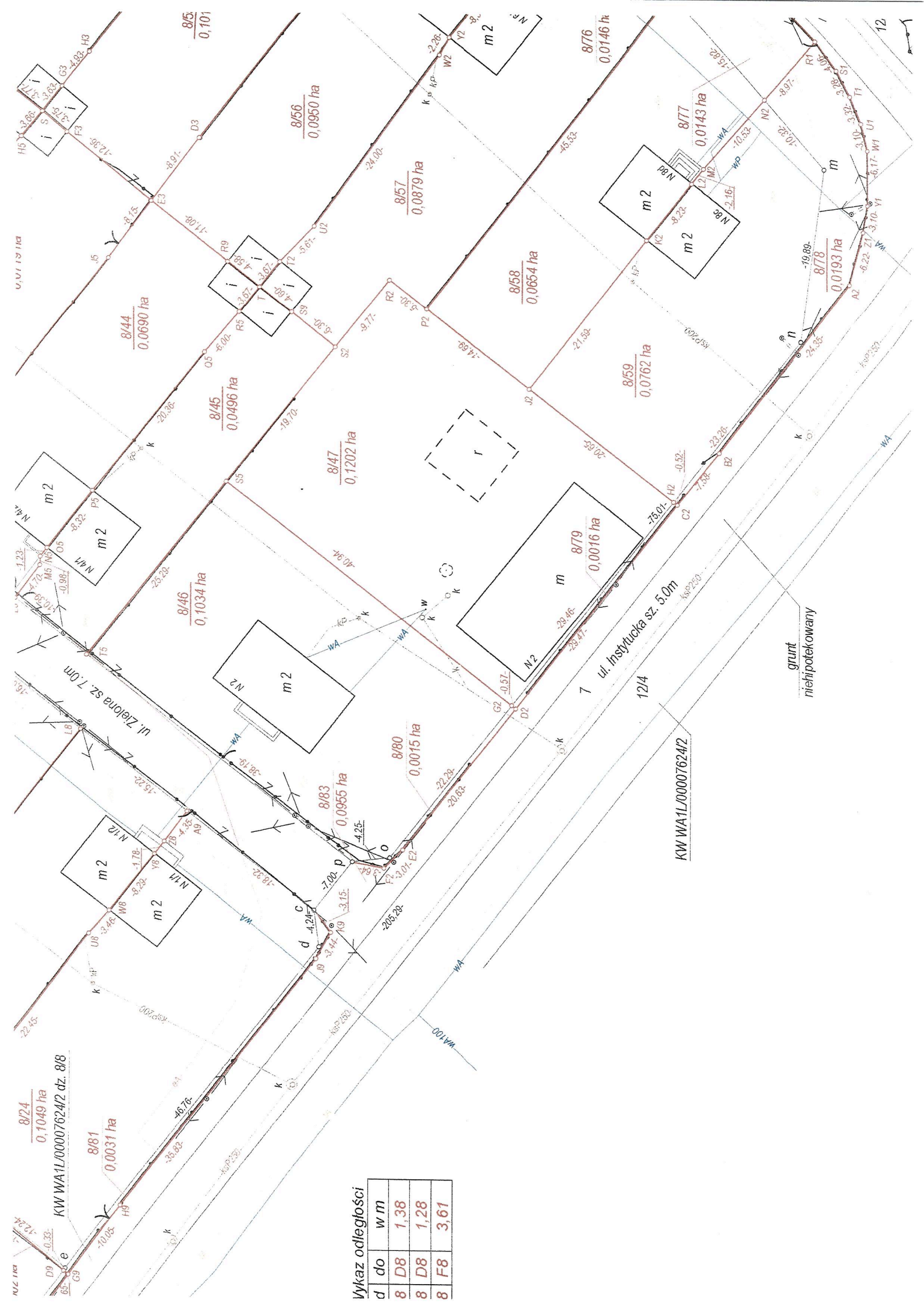
-  BUDYNEK CHRONIONY GEZ
-  BUDYNEK W GEZ N B. ZYM STANIE
-  TECHNICZNYM - PO ROZARZE
-  BUDYNKI PRZENIDZIANE DO
-  WYBURZENIA
-  OBECNIE GŁÓWNY WDAZ
-  NA TEREN
-  OS UL. ABRAMONICZA TRAFIACA
-  W PRZESWIT BRAMOWY
-  ① OPIS BUDYNKÓW W TEKSCIE OPINII
-  GRANICE OPINIONANEGO TERENU



*[Signature]*  
 Paweł Seweryniak  
 Kierownik Referatu Urbanistyki  
 i Planowania Przestrzennego

*[Signature]*  
 mgr inż. arch. Paweł Seweryniak  
 L12-WA-271  
 02.07.2018

OPRACOWAŁ:



**Wykaz odległości**

d	do	w m
8	D8	1,38
8	D8	1,28
8	F8	3,61

8/74  
0,1049 ha  
KW WA1L/00007624/2 dz. 8/8

8/81  
0,00031 ha

8/44  
0,0690 ha

8/45  
0,0496 ha

8/46  
0,1034 ha

8/47  
0,1202 ha

8/80  
0,0015 ha

8/83  
0,0955 ha

8/82  
0,0015 ha

8/57  
0,0879 ha

8/58  
0,0654 ha

8/59  
0,0762 ha

8/79  
0,0016 ha

8/77  
0,0143 ha

8/78  
0,0193 ha

12/4

12/4

KW WA1L/00007624/2

ul. Zielona sz. 7.0m

ul. Instytucja sz. 5.0m

grunt  
niehipotekowany

0,0113 ha

8/5  
0,101

8/76  
0,0146 ha

12